



Telefónica

**PROMOTOR:
TELEFÓNICA DE ESPAÑA S.A.U.**

DIRECCIÓN OPERACIONES RED Y TI

GER. PLANIF. E INGENIERÍA ACCESO FIJO

DIRECCIÓN, ESTRATEGIA Y DESARROLLO DE RED

**PUEBLA DE GUZMÁN
REQUERIMIENTO PLAN DE DESPLIEGUE**



INFORME TÉCNICO PARA: Ayuntamiento de Puebla de Guzmán

DIRECCIÓN OPERACIONES RED Y TI

PUEBLA DE GUZMÁN

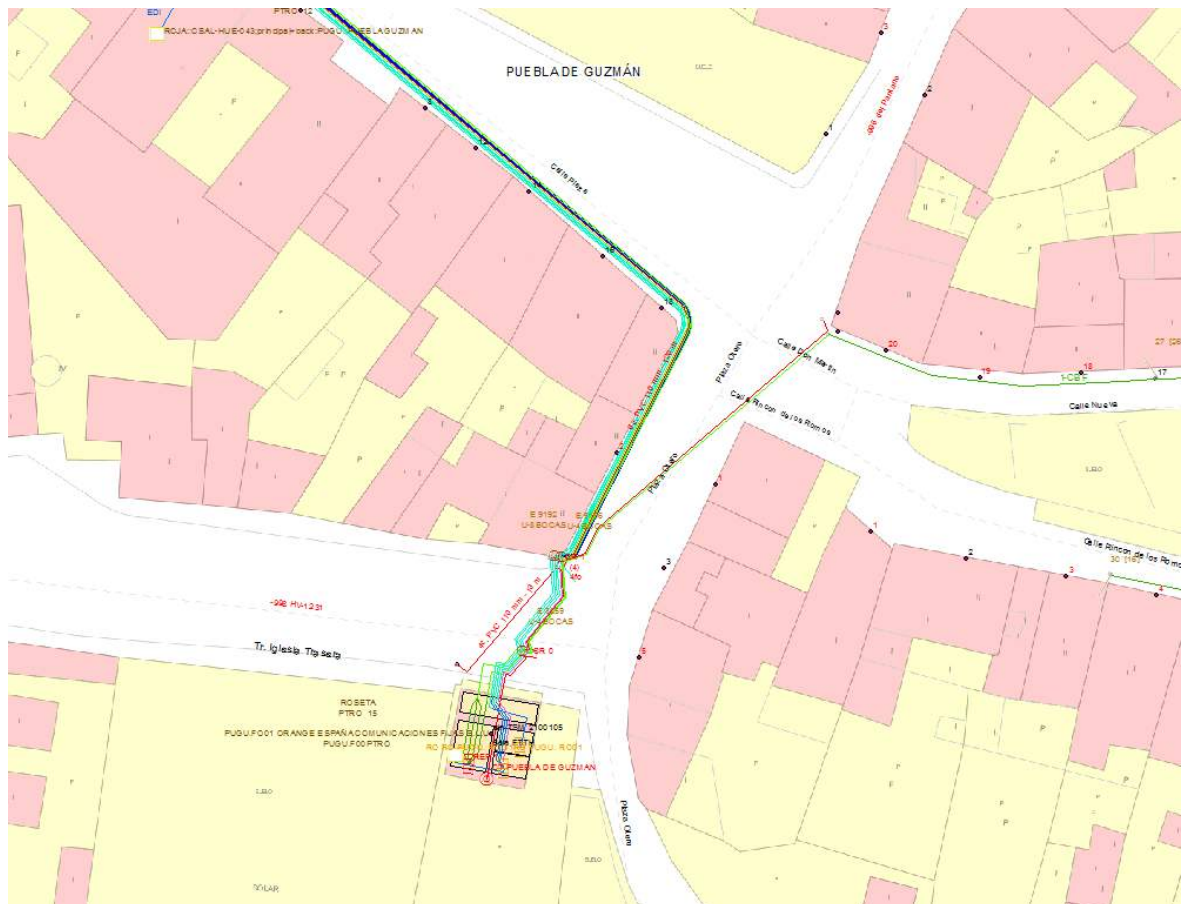


FECHA: 26/05/2023	EDICIÓN: 1ª
	HOJA: 2

MEMORIA TÉCNICA

PUEBLA DE GUZMÁN


- 1.- La central cabecera está ubicada en el edificio de Telefónica sito en la calle Iglesia Trasera, 6, La Puebla de Guzmán. Referencia catastral 4943403PB5644S0001KI.



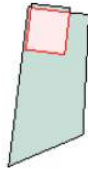
PUEBLA DE GUZMÁN

	EDICIÓN: 1ª
FECHA: 26/05/2023	HOJA: 4

DATOS DESCRIPTIVOS DEL INMUEBLE

Referencia catastral	4943403PB5644S0001KI  
Localización	TR IGLESIA TRASERA 6 21550 PUEBLA DE GUZMAN (HUELVA)
Clase	Urbano
Uso principal	Oficinas
Superficie construida 	62 m ²
Año construcción	1979

PARCELA CATASTRAL

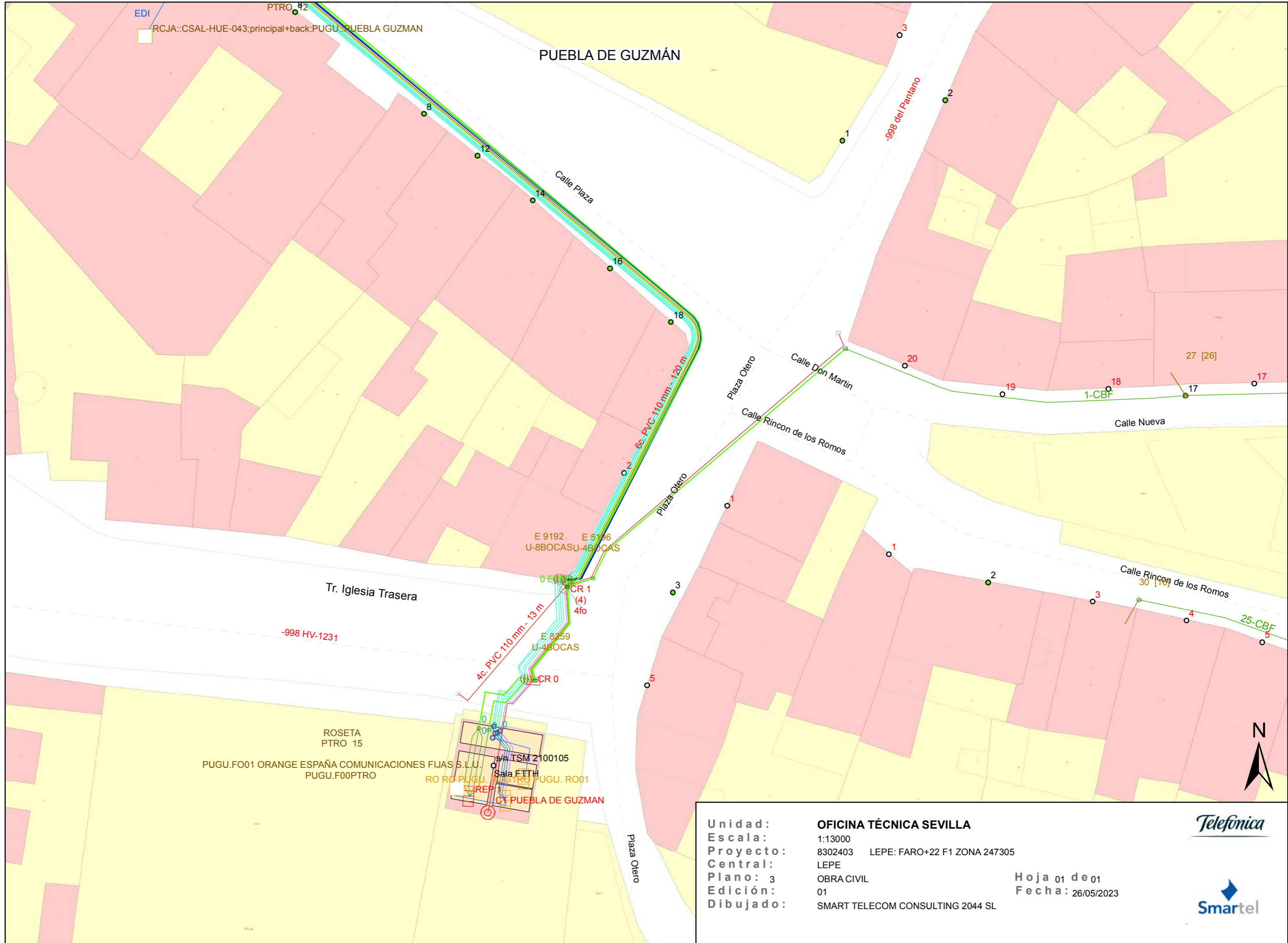


Parcela construida sin división horizontal

Localización	TR IGLESIA TRASERA 6 PUEBLA DE GUZMAN (HUELVA)
Superficie gráfica	371 m ²

CONSTRUCCIÓN

Uso principal	Escalera	Planta	Puerta	Superficie m ²	Tipo Reforma	Fecha Reforma
OFICINA	T	OD	OS	62		





EDI
 RCJA::CSAL-HUE-043;principal+back:PUGU::PUEBLA GUZMAN

PUEBLA DE GUZMÁN

Unidad: OFICINA TÉCNICA SEVILLA
 Escala: 1:13000
 Proyecto: 8302403 LEPE: FARO+22 F1 ZONA 247305
 Central: LEPE
 Plano: 3 OBRA CIVIL
 Edición: 01
 Dibujado: SMART TELECOM CONSULTING 2044 SL

Hoja 01 de 01
 Fecha: 26/05/2023

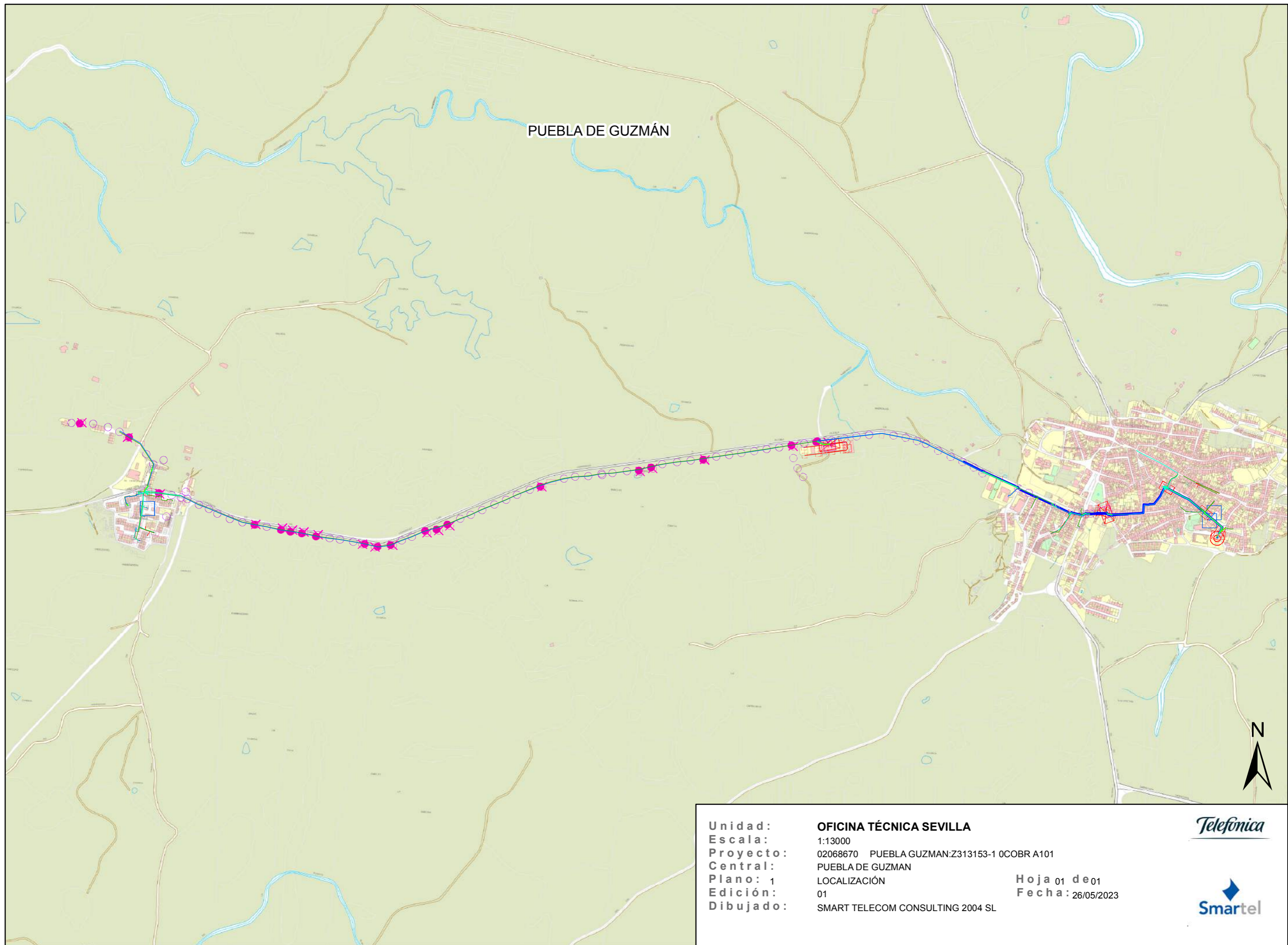


	<i>INFORME TÉCNICO PARA: Ayuntamiento de Puebla de Guzmán</i>		
	PUEBLA DE GUZMÁN		
DIRECCIÓN OPERACIONES RED Y TI	EDICIÓN: 1ª		
	FECHA: 26/05/2023	HOJA: 5	

2.- La red de Alimentación ya se instaló con el despliegue de Las Herrerías con el proyecto: 8117577 PUGU.:ALIM A-101 PEBANG2019 Puebla Guzmán.



Ya está realizado, no se va a ejecutar nada nuevo.



PUEBLA DE GUZMÁN

Unidad: OFICINA TÉCNICA SEVILLA
Escala: 1:13000
Proyecto: 02068670 PUEBLA GUZMAN:Z313153-1 OCOBR A101
Central: PUEBLA DE GUZMAN
Plano: 1 LOCALIZACIÓN
Edición: 01
Dibujado: SMART TELECOM CONSULTING 2004 SL

Hoja 01 de 01
Fecha : 26/05/2023

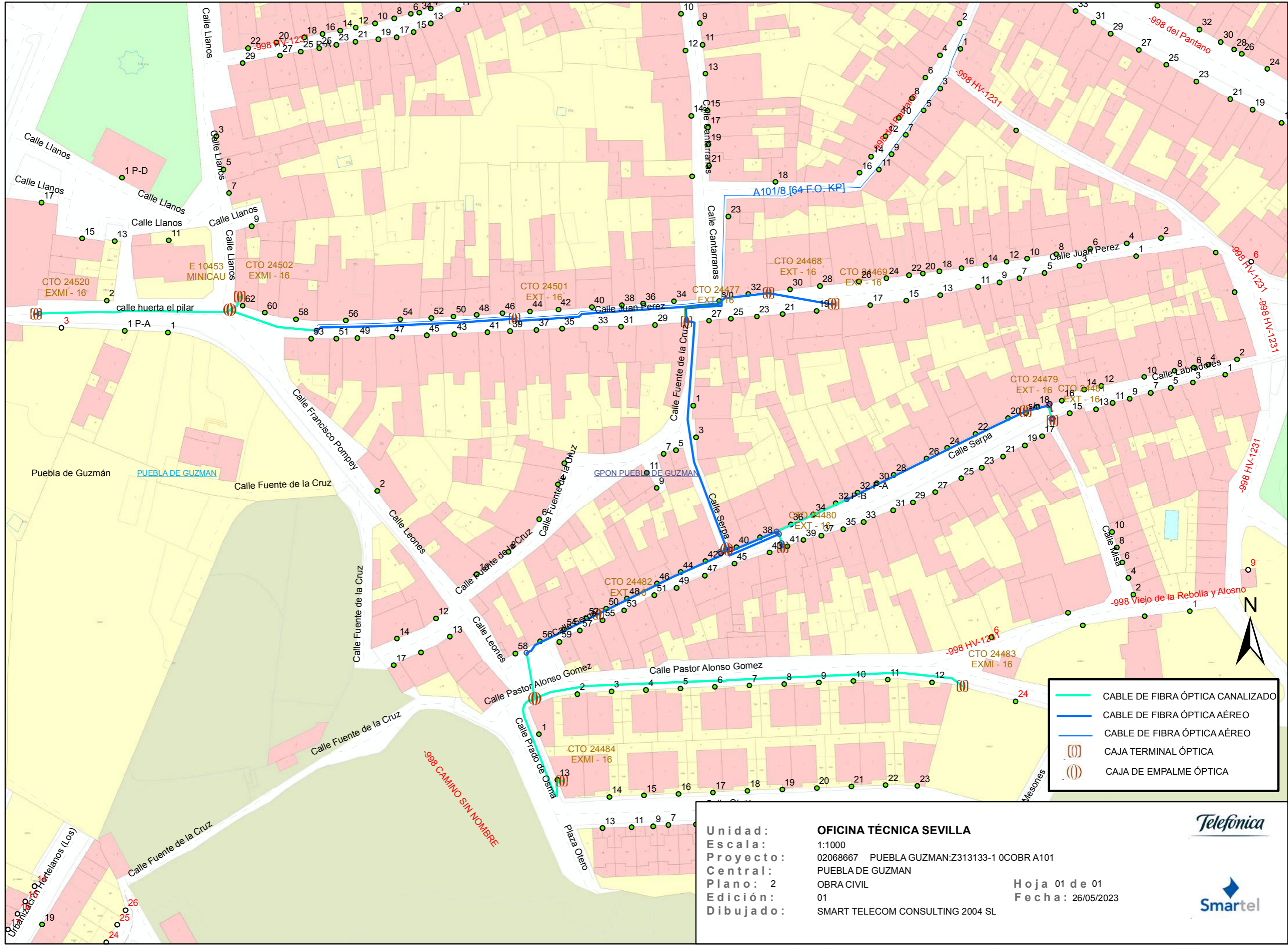


3.- La Red de Distribución se desplegará, según ley, siguiendo el recorrido de la red de cobre.

Actualmente estamos en fase de diseño por lo que de momento solo podemos mostrar lo que se realizará en estas dos actuaciones: **02068667** y **02068670**. A medida que se acaben los diseños se solicitarán los permisos de cada actuación.

02068667





- CABLE DE FIBRA ÓPTICA CANALIZADO
- CABLE DE FIBRA ÓPTICA AÉREO
- CABLE DE FIBRA ÓPTICA AÉREO
- CAJA TERMINAL ÓPTICA
- CAJA DE EMPALME ÓPTICA

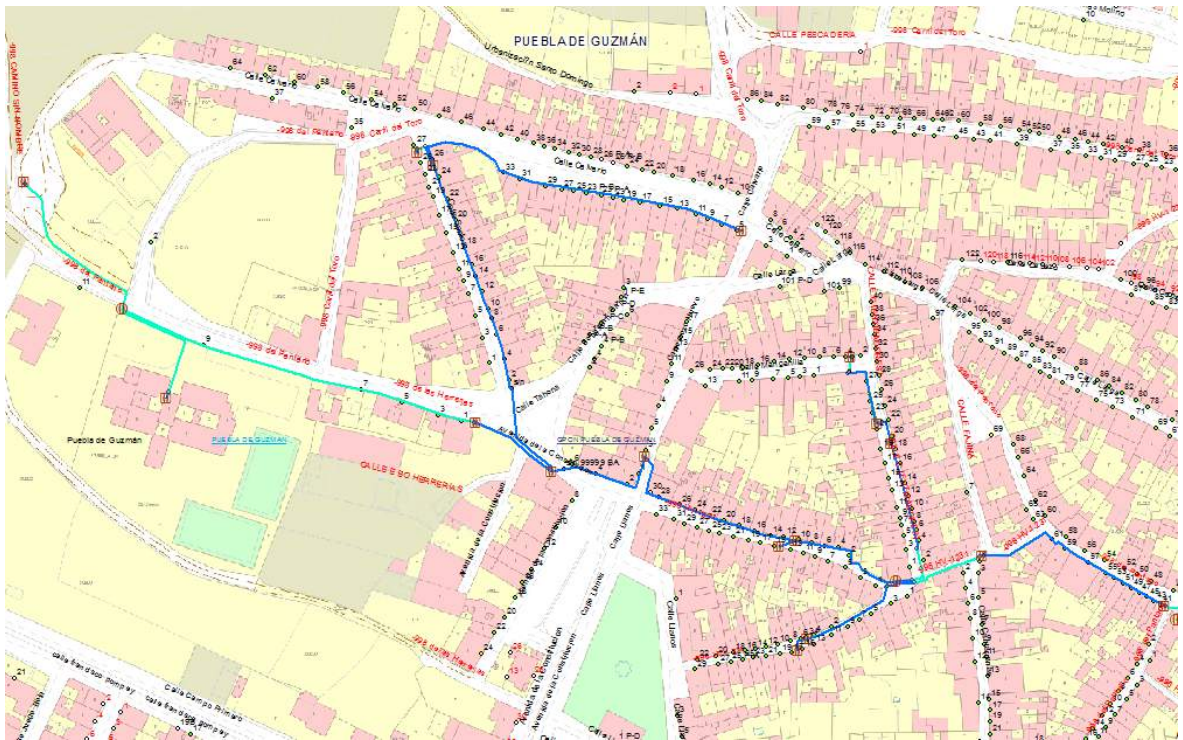
Unidad:	OFICINA TÉCNICA SEVILLA	
Escala:	1:1000	
Proyecto:	02068667 PUEBLA GUZMAN:Z313133-1 0COBRA A101	
Central:	PUEBLA DE GUZMAN	
Plano:	02 OBRA CIVIL	Hoja 01 de 01
Edición:	01	Fecha: 26/05/2023
Dibujado:	SMART TELECOM CONSULTING 2004 SL	

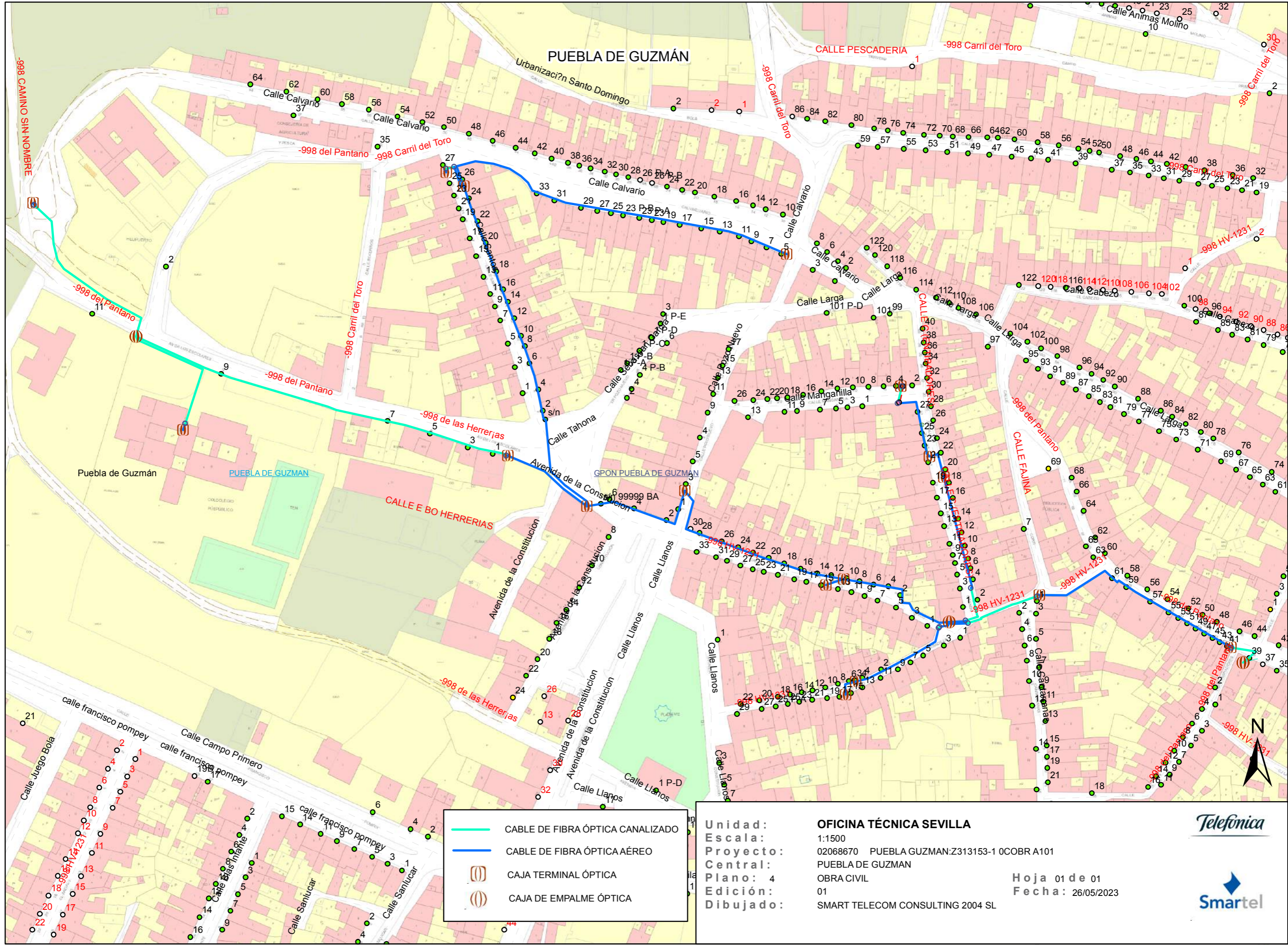
PUEBLA DE GUZMÁN

PROYECTO N°: **8117577**
FECHA: **26/05/2023**

EDICIÓN: **1ª**
HOJA: **7**

02068670





-998 CAMINO SIN NOMBRE

PUEBLA DE GUZMÁN

CALLE PESCADERIA

-998 Carril del Toro

-998 del Pantano

-998 Carril del Toro

-998 del Pantano

-998 del Pantano

-998 de las Herrerías

CALLE E BO HERRERIAS

-998 de las Herrerías

calle francisco pompey

Calle Campo Primero

calle francisco pompey

Calle Sanlúcar

Urbanizaci?n Santo Domingo

Calle Calvario

Calle Tahona

Avenida de la Constitución

Avenida de la Constitución

Avenida de la Constitución

Calle Llanos

-998 Carril del Toro

Calle Calvario

Calle Calvario

Calle Calvario

Calle Calvario

Calle Calvario

Calle Calvario

Calle Calvario

Calle Calvario

Calle Calvario

Calle Calvario

Calle Calvario

Calle Calvario

CALLE LARGA

CALLE LARGA

CALLE LARGA

CALLE LARGA

CALLE LARGA

CALLE LARGA

CALLE LARGA

CALLE LARGA

CALLE LARGA

CALLE LARGA

CALLE LARGA

CALLE LARGA

CALLE LARGA

CALLE LARGA

CALLE LARGA

CALLE LARGA

CALLE LARGA

CALLE LARGA

CALLE LARGA

CALLE LARGA

CALLE LARGA

CALLE LARGA

CALLE LARGA

CALLE LARGA

CALLE LARGA

CALLE LARGA

CALLE LARGA

CALLE LARGA

CALLE LARGA

CALLE LARGA

CALLE LARGA

CALLE LARGA

CALLE LARGA

CALLE LARGA

- CABLE DE FIBRA ÓPTICA CANALIZADO
- CABLE DE FIBRA ÓPTICA AÉREO
- CAJA TERMINAL ÓPTICA
- CAJA DE EMPALME ÓPTICA

Unidad: OFICINA TÉCNICA SEVILLA
 Escala: 1:1500
 Proyecto: 02068670 PUEBLA GUZMAN:Z313153-1 OCOBRA101
 Central: PUEBLA DE GUZMAN
 Plano: 4 OBRA CIVIL
 Edición: 01
 Dibujado: SMART TELECOM CONSULTING 2004 SL

Hoja 01 de 01
 Fecha: 26/05/2023



LEYENDA













INFRAESTRUCTURAS:

-  CÁMARA DE REGISTRO EXISTENTE  CÁMARA DE REGISTRO PENDIENTE DE INSTALAR
-  ARQUETA EXISTENTE  ARQUETA PENDIENTE DE INSTALAR
-  POSTE DE MADERA EXISTENTE  POSTE DE MADERA A INSTALAR  POSTE DE MADERA A DESMONTAR
-  POSTE DE HORMIGÓN EXISTENTE  POSTE DE HORMIGÓN A INSTALAR  POSTE DE HORMIGÓN A DESMONTAR
-  PEDESTAL EXISTENTE  PEDESTAL A INSTALAR  CENTRAL TELEFÓNICA
-  RIOSTRA EXISTENTE  RIOSTRA A INSTALAR







SECCIÓN DE INFRAESTRUCTURAS:

-  CANALIZACIÓN EXISTENTE  CANALIZACIÓN A INSTALAR

CABLES:

-  CABLE DE COBRE CANALIZADO EXISTENTE
-  CABLE DE COBRE CANALIZADO A INSTALAR
-  CABLE DE COBRE CANALIZADO A DESMONTAR
-  CABLE DE COBRE AÉREO EXISTENTE
-  CABLE DE COBRE AÉREO A INSTALAR
-  CABLE DE COBRE AÉREO A DESMONTAR
-  CABLE DE FIBRA ÓPTICA CANALIZADO EXISTENTE
-  CABLE DE FIBRA ÓPTICA CANALIZADO A INSTALAR
-  CABLE DE FIBRA ÓPTICA CANALIZADO A DESMONTAR
-  CABLE DE FIBRA ÓPTICA AÉREO EXISTENTE
-  CABLE DE FIBRA ÓPTICA AÉREO A INSTALAR
-  CABLE DE FIBRA ÓPTICA AÉREO A DESMONTAR

EQUIPOS:

-  CAJA TERMINAL DE EXTERIOR COBRE EXISTENTE
-  CAJA TERMINAL DE INTERIOR COBRE EXISTENTE
-  CAJA TERMINAL ÓPTICA EXISTENTE
-  CAJA TERMINAL ÓPTICA A INSTALAR
-  CAJA DE EMPALME ÓPTICA EXISTENTE
-  CAJA DE EMPALME ÓPTICA A INSTALAR

Unidad: **PLANTA EXTERIOR**
Escala: 1:4
Proyecto Y:
Actuación:
Central:
Plano: Leyenda
Edición: 1
Dibujado:
Proyectado:
Aprobado:

Hoja 1 de 1
Fecha:
Fecha:
Fecha:
Fecha:

SIU:
ATLAS:
ADMIN:

